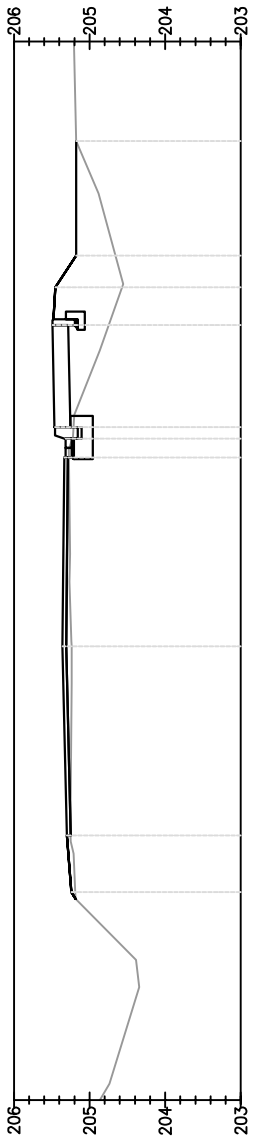
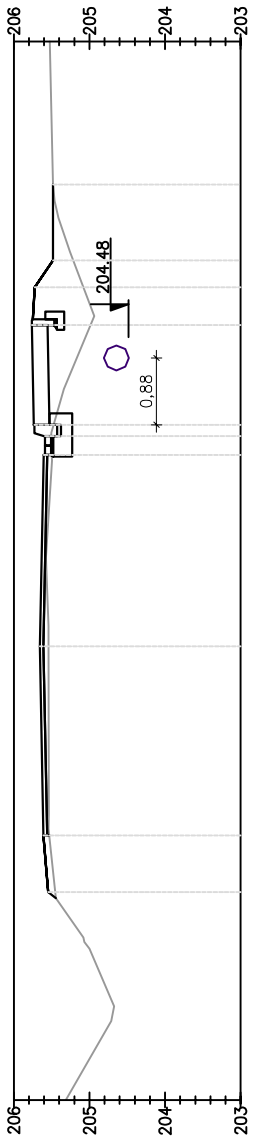


P-1  
0+410.00



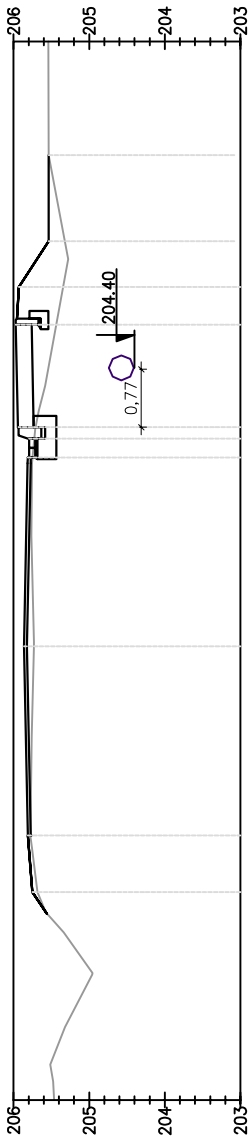
Odsunięcia od osi	205.24	0.00	205.36	205.18	6.68
Projektowane rzędne	205.27	0.06	205.33	205.18	6.68
Różnica rzędnych	0.03	0.04	0.03	0.00	0.00
Rzędne terenu	205.01	0.23	205.24	205.18	6.68

P-2  
0+435.00



Odsunięcia od osi	205.54	0.00	205.66	205.48	6.11
Projektowane rzędne	205.57	0.07	205.63	205.48	6.11
Różnica rzędnych	0.03	0.07	0.03	0.00	0.00
Rzędne terenu	205.29	0.16	205.55	205.48	6.11

P-3  
0+462.00

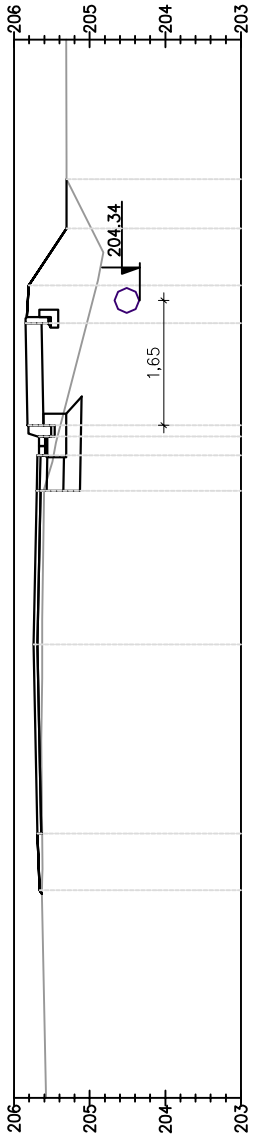


Odsunięcia od osi	205.73	0.00	205.86	205.53	6.50
Projektowane rzędne	205.76	0.03	205.89	205.53	6.50
Różnica rzędnych	0.03	0.03	0.03	0.00	0.00
Rzędne terenu	205.43	0.22	205.75	205.53	6.50

# PRZEKROJE POPRZECZNE

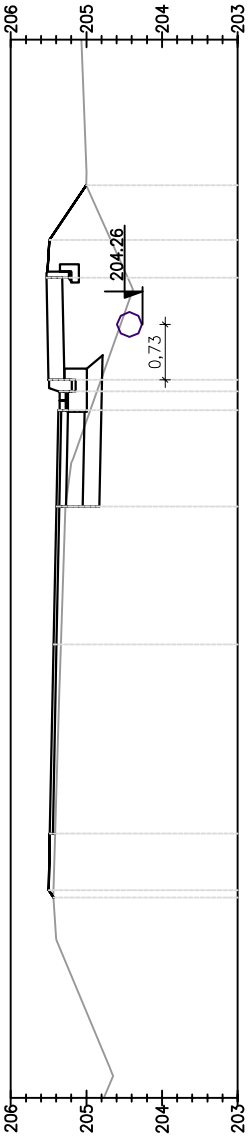
## SKALA 1:100

P-4  
0+484.00



Odsunięcia od osi	205.70	0.00	205.82	205.49	6.15
Projektowane rzędne	205.73	0.03	205.85	205.49	6.15
Różnica rzędnych	0.03	0.03	0.03	0.00	0.00
Rzędne terenu	205.43	0.10	205.81	205.49	6.15

P-5  
0+510.00



Odsunięcia od osi	205.40	0.00	205.52	205.19	6.07
Projektowane rzędne	205.43	0.03	205.55	205.19	6.07
Różnica rzędnych	0.03	0.03	0.03	0.00	0.00
Rzędne terenu	205.13	0.12	205.51	205.19	6.07

Pracownia projektowa:	Investor:	Gmina Radomysł Wielki ul. Rynek 32 39-310 Radomysł Wielki
Rodzaj projektu:	Temat:	Przebudowa ul. Zasowskiej (droga gminna nr 103587 R od km 0+387 do km 0+688 droga powiatowa nr 1181 R Radomysł Wielki – Dąbie – Przeryty Bor od km 0+688 do km 0+911) w miejscowości Radomysł Wielki
Tytuł rysunku:	Opracował:	mgr inż. Jacek Swider
PRZEKROJE POPRZECZNE	Projektował:	mgr inż. Tomasz Passon upr. nr PDK/0199/PW00/14
Podpis:	Podpis:	Podpis:
Skala:	Nr rys.:	1:100
1:100	5	1
Data:	Nr ark.:	04.2015
© TTS PROJEKT spółka z o.o.	1	1